




LEGENDA

-  - HRANICE PARciel - stav KN - (C)
- 380/21** - ČÍSLA PARciel - stav KN - (C)
-  - Obrys záujmového územia - parcela vo vlastníctve investora

SO 01 - Amfiteáter


- Oa** Objekt amfiteátra
-  - obrys strechy amfiteátra



- 2ks SLIVKA ČEREŠNOPLODÁ
(Prunus Cerasifera Nigra)
Výsadba dreviny - sadenica
výšky min. 3 m + opora


PLOŠNÁ A VÝŠKOVÁ BILANCIA

Zastavaná plocha	51,8 m ²
Podlaha pódia amfiteátra	±0,000
Upravený terén	-0,900
Rímsa strechy	+3,400
Hrebeň strechy	+4,720

 - dažďová kanalizácia zo strechy amfiteátra k trativodnej šachte
Rúra hladká PVC, kruhová tuhosť SN 8, DN 160 x 4,7 - celková dĺžka potrubia 14 m
Spád potrubia smerom k trativodnej šachte min. 1,5 %


trš - vsakovací objekt (trativodná šachta) - viď samostatný výkres
rš - revízná šachta dažďovej kanalizácie - viď samostatný výkres

SO 02 - Altánok

- Al** Altánok s uzatvoreným sklodom
-  - obrys strechy altánku

PLOŠNÁ A VÝŠKOVÁ BILANCIA

Zastavaná plocha	60,0 m ²
Podlaha	
Interiér skladu	±0,000
Exteriér prístrešku	-0,050
Upravený terén	-0,150
Rímsa stechy	+2,355
Hrebeň strechy	+4,075

 - dažďová kanalizácia zo strechy altánku k trativodnej šachte
Rúra hladká PVC, kruhová tuhosť SN 8, DN 160 x 4,7 - celková dĺžka potrubia 37 m
Spád potrubia smerom k trativodnej šachte min. 1,5 % (riešená je v rámci SO 01)

arš - revízná šachta dažďovej kanalizácie - viď samostatný výkres

SO 03 - Spevnené plochy + doplnky

Vonkajšie plochy

- 1** Prístupové chodníky a plochy zo zámkovej dlažby (lem - parkové obrubníky do bet. lôžka) - plocha cca 115,5 m
- 2** Plocha z veľkoplošných kamenných šlapákov s vyškárovaním kamenivom fr. 0 - 4 mm (bez obrubníkov) - plocha cca 78,5 m
- 3** Prístupový chodník a plocha zo zámkovej dlažby pri altánku (lem - parkové obrubníky do bet. lôžka) - plocha cca 43,7 m², obrubník cca 27,5 m

Doplnkové prvky

- sd** Sedáky z drevených guľačov (10 ks)
- La** Lavička - pevne osadená (betónový základ + drevený sedák) 15 ks pred amfiteátrom + 8 ks voľne v okolí chodníkov
- St** Stojan pre bicykle (3 ks)
- Ok** Odpadkový kôš (4 ks)



- LIPA MALOLISTÁ (Tilia cordata)
Výsadba dreviny - sadenica výšky min. 3,5 m + opora




- ČEREŠŇA PÍLKATÁ (Prunus serrulata Kanzan)
Výsadba dreviny - sadenica výšky min. 2,5 m + opora

Poznámka

Úpravu okolia a plôch + zatravnenie a príp. výsadbu ostatných okrasných kríkov okrem projektovaných drevín, táto PD nerieši, zabezpečí si investor vo vlastnej réžii
Pred zahájením výkopových prác je nutné vytýčiť v mieste a v okolí výkopu všetky možné podzemné vedenia!

* Táto projektová dokumentácia je spracovaná v stupni pre vydanie stavebného povolenia (SP), v žiadnom prípade nenahrádza realizačnú dokumentáciu!

* Táto projektová dokumentácia je výhradným vlastníctvom jej spracovateľa, jej šírenie, editácia a kopírovanie je povolené iba na základe súhlasu jej spracovateľa!

 KANCELÁRIA PRE ARCHITEKTÚRU, KONŠTRUKČIE A STÁTIKU Ing. Stanislav Mikovčák a kol., ul.17.novembra 2868, 022 01 Čadca, e-mail: archeakta@centrum.sk Tel : 0918 539 962	Projektant:	Ing. Stanislav Mikovčák
	Investor:	obec Klubina
	Názov stavby:	
	VÝSTAVBA AMFITEÁTRA NA KAMENCOCH V KLUBINE	
Stupeň:	projekt pre SP	Miesto stavby: Klubina, okres Čadca kat.ú. Klubina, (KN 380/21)
Dátum:	06 / 2019	
Profesia:	ARCHITEKTÚRA	
Mierka:	1:200	
Obsah výkresu:	Situácia	
		č.v.
		0.2

